

Städtepegel 1972 - 2007

Socialdata 

Institut für Verkehrs-und Infrastrukturforschung GmbH
Fürstenrieder Str. 284

81377 München

Telefon: 089 / 71 08-1

Telefax: 089 / 71 64 20

E-Mail: socialdata@socialdata.de

Eine der wenigen regelmäßigen empirischen Erhebungen in der ehemaligen DDR war der SrV-Städtepegel (SrV= System repräsentativer Verkehrsbefragungen), der – betreut von der TU Dresden – von 1972 an im Fünfjahresrhythmus für eine Reihe von Städten Mobilitätskennziffern ermittelte.

Da nach der Wiedervereinigung mehrere ergänzende Mobilitätserhebungen in den neuen Ländern durchgeführt wurden, ergibt sich hieraus die einmalige Möglichkeit, die Entwicklung des Mobilitätsverhaltens bei gravierenden Veränderungen der Rahmenbedingungen zu beobachten. Diese Analyse wird noch anschaulicher, wenn man ihr vergleichbare Kennziffern aus den alten Bundesländern gegenüberstellt.

Da in den verschiedenen zugrundeliegenden Erhebungen teilweise leicht variierende Grundgesamtheiten gewählt wurden, war allerdings eine Vereinheitlichung notwendig. Die hierfür erforderliche Angleichung erfolgte durch Analogierechnungen und Gewichtung. Auf die gleiche Weise wurde auch der Vergleich (zum SrV-Städtepegel) in den alten Ländern gebildet. Die zur Vereinheitlichung der Daten entwickelte (und notwendige) Verfahrensweise erhebt nicht den Anspruch einer Genauigkeit bis in jedes Detail. Alle Kennziffern sind ausgewiesen für alle Personen (ohne Altersbegrenzung), alle Wege (bis 100 km) und alle Wochentage (Montag - Sonntag).



VERKEHRSMITTELWAHL

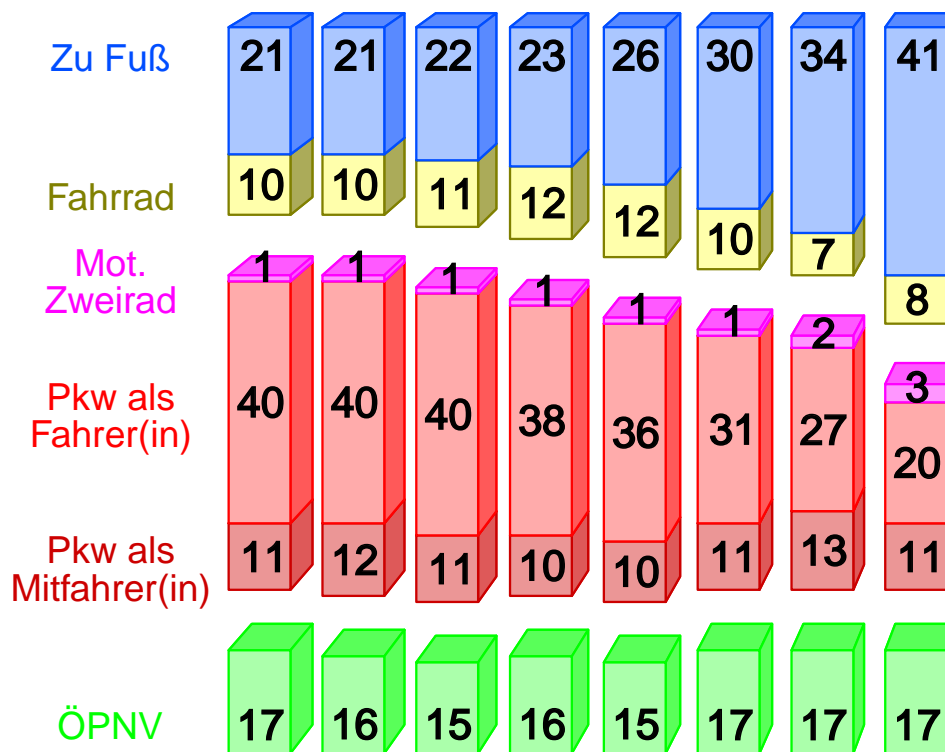
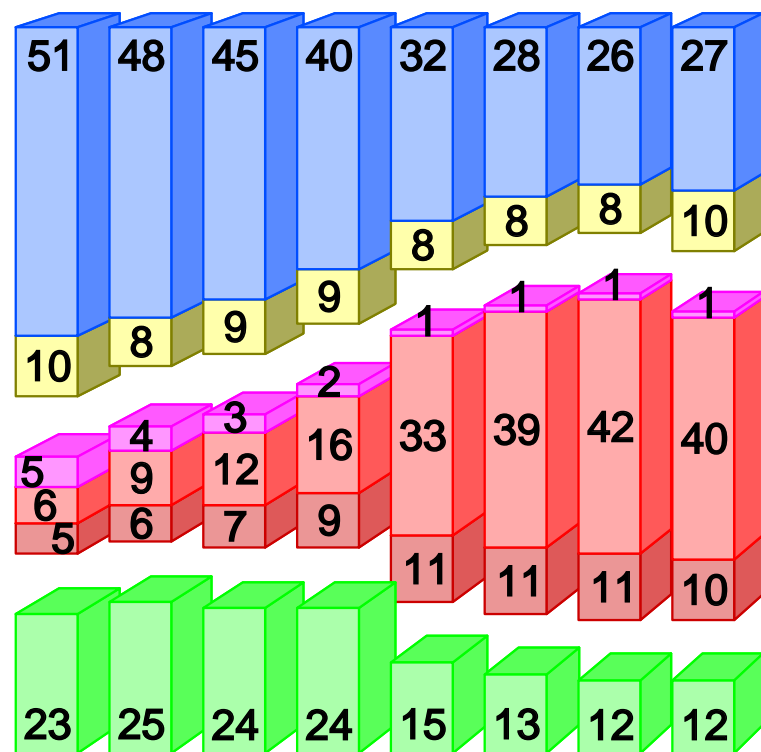
- STÄDTEPEGEL -

Neue Länder *)

Alte Länder

1972 1977 1982 1987 1992 1997 2002 2007

2007 2002 1997 1992 1987 1982 1977 1972



*)1972 - 1987 = SrV-Städtepegel

2002, 2007 = Fortschreibung



MODAL SPLIT

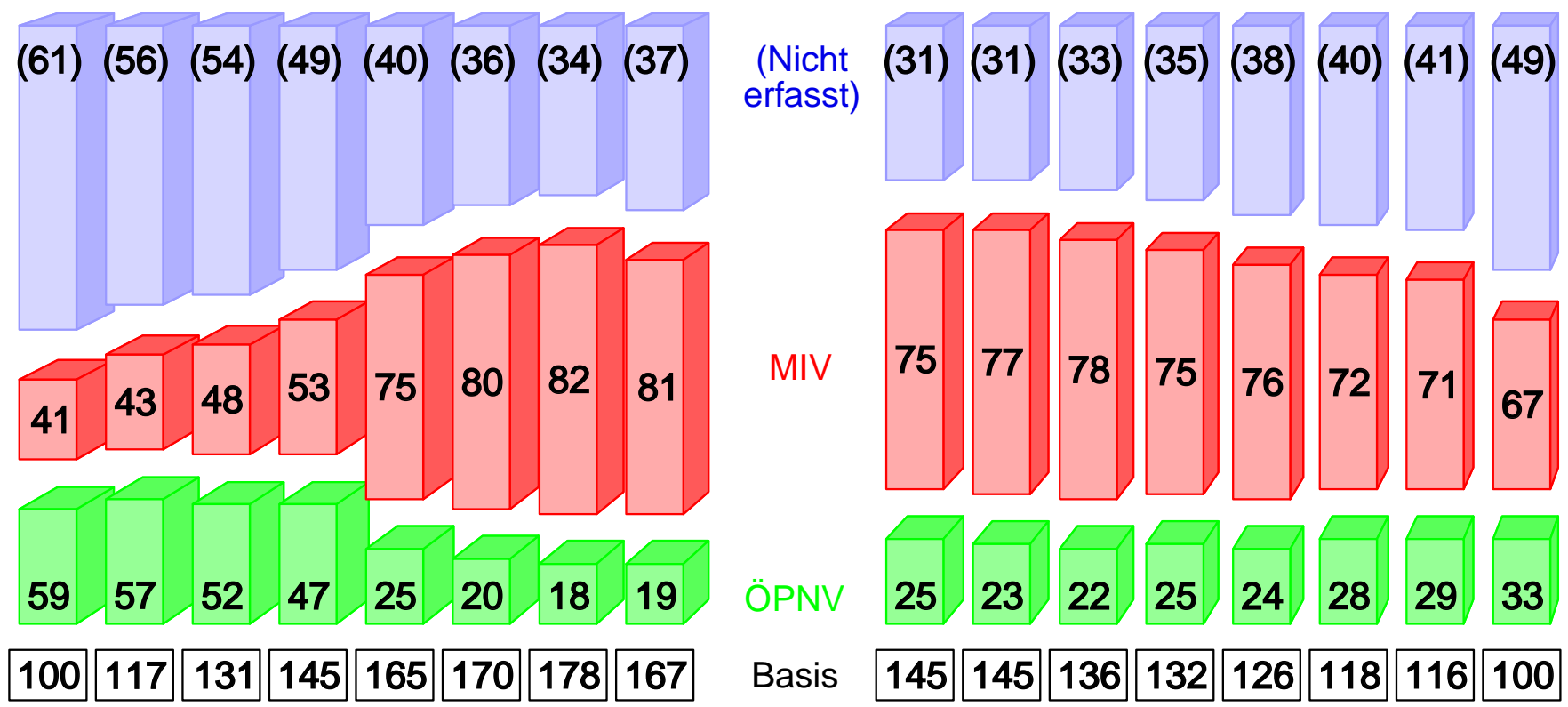
- STÄDTEPEGEL -

Neue Länder *)

Alte Länder

1972 1977 1982 1987 1992 1997 2002 2007

2007 2002 1997 1992 1987 1982 1977 1972



*)1972 - 1987 = SrV-Städtepegel

2002, 2007 = Fortschreibung



MOBILITÄTSKENNZIFFERN

- STÄDTEPEGEL -

Neue Länder *)

Alte Länder

1972	1977	1982	1987	1992	1997	2002	2007	Je Person/Tag	2007	2002	1997	1992	1987	1982	1977	1972
								AKTIVITÄTEN								
1,6	1,6	1,8	1,8	1,7	1,6	1,6	1,6		1,7	1,7	1,7	1,7	1,7	1,6	1,6	1,6
								UNTERWEGSZEIT (Min)								
								WEGE								
2,8	2,9	3,1	3,1	3,0	2,9	2,9	2,8		3,1	3,1	3,0	3,0	3,0	2,9	2,9	2,9
								ENTFERNUNG (km)								

*)1972 - 1987 = SrV-Städtepegel

2002, 2007 = Fortschreibung



PKW-KENNZIFFERN

- STÄDTEPEGEL -

Neue Länder *)

Alte Länder

1972	1977	1982	1987	1992	1997	2002	2007	Je (privatem) Pkw/Tag	2007	2002	1997	1992	1987	1982	1977	1972
								Nut- zungs- quote %								
								Anzahl Fahrten								
								Dauer (Min.)								
								Be- setzung								

*)1972 - 1987 = SrV-Städtepegel

2002, 2007 = Fortschreibung